


# 1,50km Sentido Cidade - Sede Aurora

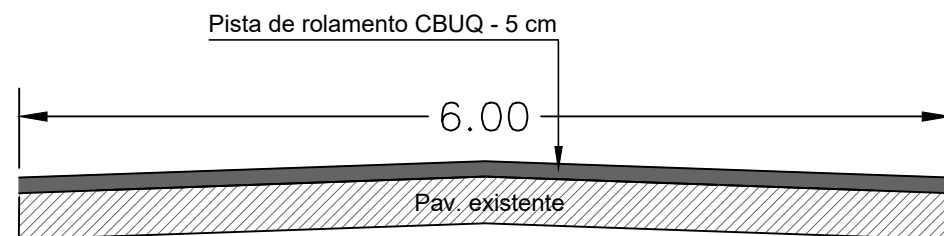



Coordenadas Geográficas Iniciais 28°48'09"S  
(Quinze de Novembro) 53°05'45"W

Coordenadas Geográficas Finais 28°48'57"S  
(Sede Aurora) 53°05'55"W

■ Área de CBUQ (5 cm) = 9.000,00 m<sup>2</sup>

## SEÇÃO TIPO



	Título: Projeto de pavimentação - 1,5km Sede Aurora	Assunto: Pavimentação asfáltica	
	Endereço: Quinze de Novembro - RS	Data: 12/07/2022	Desenho:
Eng. Civil Alexandra Peukert CREA-RS 244648 Responsável Técnico	Prefeitura Municipal de Quinze de Novembro Proprietário CNPJ 91.574.746/0001-46	Escala: 1:500	Prancha: <b>03</b>